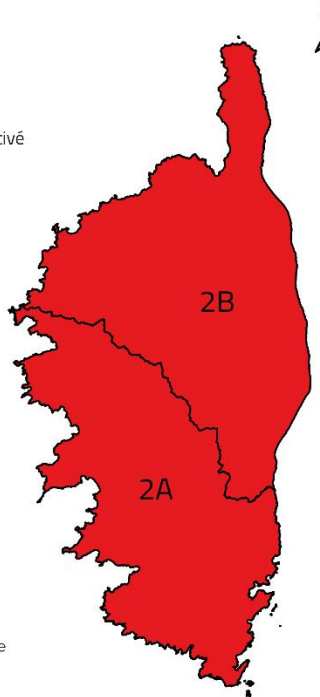
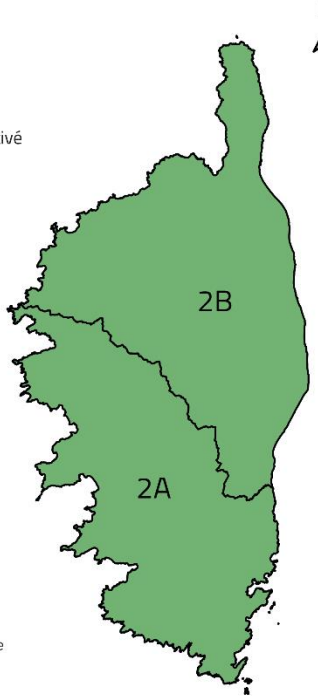


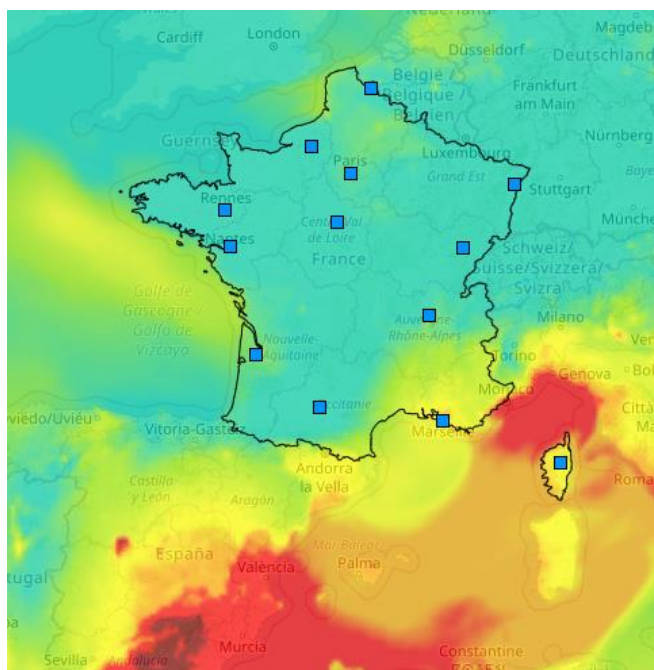
|   |   |
|---|---|
| <p><b>Polluant :</b> Particules en suspension PM10</p>  | <p><b>Date et heure du déclenchement de l'épisode :</b> mercredi 11 août 2021 à 00h00</p>   |
| <p><b>Seuil réglementaire :</b> Seuil d'informations et de recommandations (50µg/m<sup>3</sup> en moyenne journalière)</p>  | <p><b>Département(s) concerné(s) par un dépassement de seuil :</b> 2A et 2B</p>   |
| <p><b>Dépassement du seuil réglementaire :</b><br/>Prévision : <input checked="" type="checkbox"/> Constat : <input type="checkbox"/></p>   | <p><b>Durée estimée de l'épisode :</b> 12 heures</p>  |
| <p><b>Type de dépassement :</b><br/>Seuil d'Information (SIR) <input type="checkbox"/><br/>Alerte sur persistance du SIR <input checked="" type="checkbox"/><br/>Seuil d'Alerte (SA) <input type="checkbox"/></p>   | <p><b>Evolution de l'épisode à J+1 :</b><br/>Amélioration : <input checked="" type="checkbox"/><br/>Stabilisation : <input type="checkbox"/><br/>Aggravation : <input type="checkbox"/></p>   |
| <p><b>Carte des dispositifs préfectoraux pour la journée du 16 août 2021</b></p>  <p><b>Légende</b><br/>DEPARTEMENT<br/> <input type="checkbox"/> Aucun dispositif préfectoral activé<br/> <input type="checkbox"/> Dispositif d'information et de recommandation<br/> <input checked="" type="checkbox"/> Dispositif d'alerte</p> <p>0 12.5 25<br/>Kilomètres</p> <p><b>Sources</b><br/>Conception et création : Qualitair Corse<br/>Fond : Bdcarto@IGN</p> | <p><b>Carte des dispositifs préfectoraux pour la journée du 17 août 2021</b></p>  <p><b>Légende</b><br/>DEPARTEMENT<br/> <input checked="" type="checkbox"/> Aucun dispositif préfectoral activé<br/> <input type="checkbox"/> Dispositif d'information et de recommandation<br/> <input type="checkbox"/> Dispositif d'alerte</p> <p>0 12.5 25<br/>Kilomètres</p> <p><b>Sources</b><br/>Conception et création : Qualitair Corse<br/>Fond : Bdcarto@IGN</p> |

**Commentaires :** Depuis le mercredi 14 août 2021 à 00h00, Qualitair Corse a placé la Corse en procédure d'alerte sur persistance de la procédure d'informations et de recommandations en raison du passage d'un nuage de poussières désertiques entraînant des concentrations élevées en particules fines dans l'air.

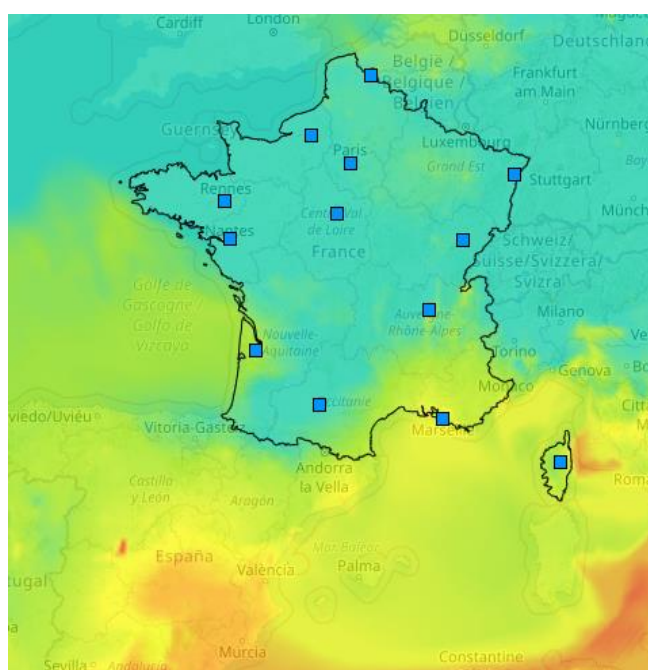
Les outils de prévisions prévoient une amélioration de la situation dès aujourd'hui, avec une évacuation des poussières vers l'Est. Toutefois, la qualité de l'air restera dégradée une bonne partie de la journée. La procédure d'alerte sur persistance de la procédure d'informations et de recommandations prendra fin le mardi 17 août 2021 à 00h00.

Il est à rappeler que même si ces poussières d'origine sahariennes sont d'origine naturelle elles présentent un risque pour la santé notamment pour les personnes sensibles et vulnérables. Il est donc conseillé de respecter les recommandations sanitaires.

Carte de prévision PREV'AIR pour le 16/08/2021



Carte de prévision PREV'AIR pour le 17/08/2021





Mesurer · Accompagner · Informer

## Episode de pollution atmosphérique

Communiqué du 16 août 2021 à 12h00



Liberté · Égalité · Fraternité

RÉPUBLIQUE FRANÇAISE

PRÉFECTURE DE CORSE

**Recommandations sanitaires et comportementales :** *Voir documents joints*

### Coordonnées Qualitair Corse :

Tél : 06 88 17 50 83  
astreinte.qc@gmail.com  
[www.qualitaircorse.org](http://www.qualitaircorse.org)



### Coordonnées préfectures :

**Corse-du-Sud :** 04 95 11 12 13  
[pref-defense-protection-civile@corse-du-sud.gouv.fr](mailto:pref-defense-protection-civile@corse-du-sud.gouv.fr)

**Haute-Corse :** 04 95 34 50 00  
[pref-defense-protection-civile@haute-corse.gouv.fr](mailto:pref-defense-protection-civile@haute-corse.gouv.fr)