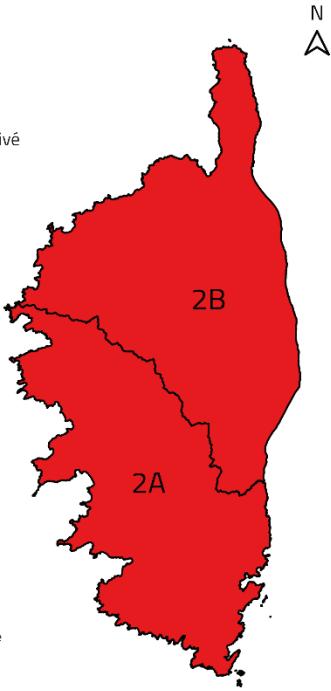
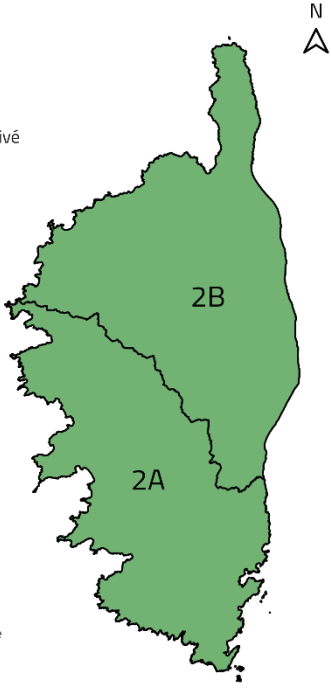
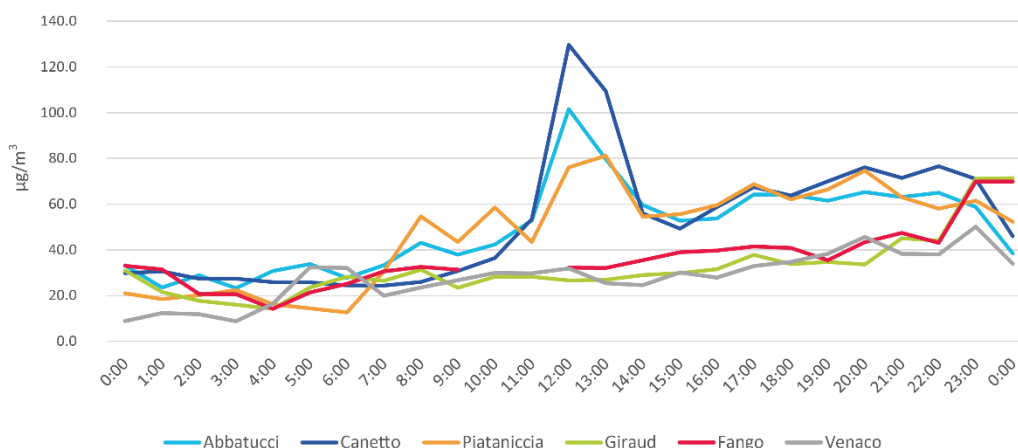


Polluant : Particules en suspension PM ₁₀	Date et heure du déclenchement de l'épisode : mardi 17 août 2021 à 13h00
Seuil réglementaire : Seuil d'alerte 80 µg/m ³	Département(s) concerné(s) par un dépassement de seuil : 2A et 2B
Dépassement du seuil réglementaire : Prévion : <input checked="" type="checkbox"/> Constat : <input type="checkbox"/>	Durée estimée de l'épisode : 24h
Type de dépassement : Seuil d'Information (SIR) <input type="checkbox"/> Alerte sur persistance du SIR <input type="checkbox"/> Seuil d'Alerte (SA) <input checked="" type="checkbox"/>	Evolution de l'épisode à J+1 : Amélioration : <input checked="" type="checkbox"/> Stabilisation : <input type="checkbox"/> Aggravation : <input type="checkbox"/>
Carte des dispositifs préfectoraux pour la journée du 18 août 2021  <p>Légende DEPARTEMENT <input type="checkbox"/> Aucun dispositif préfectoral activé <input type="checkbox"/> Dispositif d'information et de recommandation <input checked="" type="checkbox"/> Dispositif d'alerte</p> <p>0 12.5 25 Kilomètres</p> <p>Sources Conception et création : Qualitair Corse Fond : Bdcarto@IGN</p>	Carte des dispositifs préfectoraux pour la journée du 19 août 2021  <p>Légende DEPARTEMENT <input checked="" type="checkbox"/> Aucun dispositif préfectoral activé <input type="checkbox"/> Dispositif d'information et de recommandation <input type="checkbox"/> Dispositif d'alerte</p> <p>0 12.5 25 Kilomètres</p> <p>Sources Conception et création : Qualitair Corse Fond : Bdcarto@IGN</p>
Commentaires : Ce nouvel épisode de pollution est la conséquence de l'important incendie qui sévit actuellement dans le Var et qui a déjà parcouru 7 000 hectares. Suite à l'important panache de fumée qui a touché notre île hier, le seuil d'information et de recommandations a été dépassé en Corse du Sud.	

Données horaires en particules en suspension (PM₁₀) pour la journée du 17/08/2021



Compte tenu de l'évolution de l'incendie et des conditions météorologiques nous sommes susceptibles de mesurer encore de fortes concentrations en particules fines durant la journée du 18 août 2021 sur l'ensemble de la Corse. C'est pourquoi la procédure d'alerte est maintenue pour aujourd'hui.

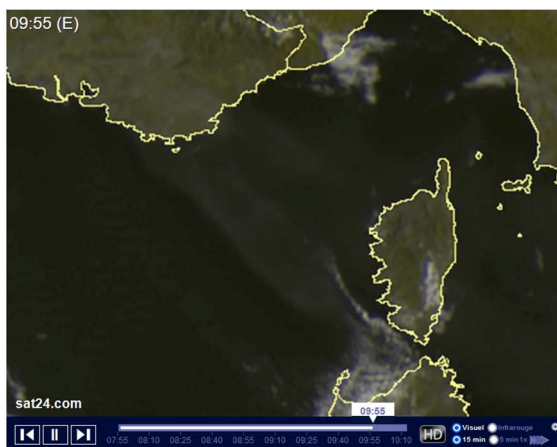


Image Satellite du 18/08/2021 à 09h55 (sat24.com)

La durée de l'épisode n'est toujours pas prévisible et dépendra de l'évolution de l'incendie et des conditions météorologiques.

Recommandations sanitaires et comportementales : Voir documents joints

Coordonnées Qualitair Corse :

Tél : 06 88 17 50 83
astreinte.qc@gmail.com
www.qualitaircorse.org



Coordonnées préfectures :

Corse-du-Sud : 04 95 11 12 13
pref-defense-protection-civile@corse-du-sud.gouv.fr

Haute-Corse : 04 95 34 50 00
pref-defense-protection-civile@haute-corse.gouv.fr